






AZ GEO, s.r.o. Masná 1493/8, 702 00 Ostrava					Objekt									
Geologická dokumentace sondy					SK-1									
					Souřadnice JTSK X : 1106431.22 Y : 479477.84 Nadmořská výška : 230.10 Lokalita : Polanka n.O. Mapa 1:25.000 15-433									
Hloubka [m]	Geologický profil	Podzemní voda	Vzorky	Schematizovaný popis	721003	Norma 731001	733050							
1	2	3	4	5	6		7							
2				0.0-1.0 : Navážka (bez rozlišení)	siCIMg	F5 MLY	2	POPISNÁ DATA						
4								Datum zahájení vrtání 6.12.12						
6								Datum ukončení vrtání 6.12.12						
8								Vrtná souprava minibagr						
1								Vrtná technologie kopaná sonda						
2								Jméno vrtmistra						
4								Vrtná společnost						
6								Dokumentoval O. Lubojacký						
8								PODZEMNÍ VODA						
1								1.naražená hladina 228.20 m						
2	Datum zjištění 6.12.12													
4				1.0-1.2 : Navážka (bez rozlišení)	CoMg	BY	3	VZORKY ZEMIN						
6				Vzorek č.1 (Vz1)										
8				(2.0)P										
1				Vzorek č.2 (Vz2)										
2				Vzorek č.3 (Vz3)										
4				Vzorek č.4 (Vz4)										
6				Vzorek č.5 (Vz5)										
8				Vzorek č.6 (Vz6)										
1										1.2-2.0 : Hlína prachovitá	síCI	F6 CL	2	
2														
4														
6														
8														
1														
2														
4														
6														
8														
1														
2														
4														
6														
8														
1														
2														
4														
6														
8														
1														
2														
4														
6														
8														
1														
2														
4														
6														
8														
1														
2														
4														
6														
8														
1														
2														
4														
6														
8														
1														
2														
4														
6														
8														
1														
2														
4														
6														
8														
1														
2														
4														
6														
8														
1														
2														
4														
6														
8														
1														
2														
4														
6														
8														
1														
2														
4														
6														
8														
1														
2														
4														
6														
8														
1														
2														
4														
6														
8														
1														
2														
4														
6														
8														
1														
2														
4														
6														
8														
1														
2														
4														
6														
8														
1														
2														
4														
6														
8														
1														
2														
4														
6														
8														
1														
2														
4														
6														
8														
1														
2														
4														
6														
8														
1														
2														
4														
6														
8														
1														
2														
4														
6														
8														
1														
2														
4														
6														
8														
1														
2														
4														
6														
8														
1														
2														
4														
6														
8														
1														
2														
4														
6														
8														
1														
2														
4														
6														
8														
1														
2														
4														
6														
8														
1														
2														
4														
6														
8														
1														
2														
4														
6														
8														
1														
2														
4														
6														
8														
1														
2														
4														
6														
8														
1														
2														
4														
6														
8														
1														
2														
4														
6														
8														
1														
2														
4														
6														
8														
1														
2														
4														
6														
8														
1														
2														
4														
6														
8														
1														
2														
4														
6														
8														
1														
2														
4														
6														
8														
1														
2														
4														
6														
8														
1														
2														
4														
6														
8														
1														
2														
4														
6														
8														
1														
2														
4														
6														
8														
1														
2														
4														
6														
8														
1														
2														
4														
6														
8														
1														
2														
4														
6														
8														
1														
2														
4														
6														
8														
1														
2														
4														
6														
8														
1														
2														
4														
6														
8														
1														
2														
4														
6														
8														
1														
2														
4														
6														
8														
1														
2														
4														
6														
8														
1														
2														
4														
6														
8														
1														
2														
4														
6														
8														
1														
2														
4														
6														
8														
1														
2														
4														
6														
8														
1														
2														
4														
6														
8														
1														
2														
4														
6														
8														
1														
2														
4														
6														
8														
1														
2														
4														
6														
8														
1														
2														
4														
6														
8														
1														
2														
4														
6														
8														
1														
2														
4														
6														
8														
1														
2														
4														
6														
8														
1														
2														
4														
6														
8														
1														
2														
4														
6														
8														
1														
2														
4														
6														
8														
1														
2														
4														
6														
8														
1														
2														
4														
6														
8														
1														
2														
4														
6														
8														
1														
2														
4														
6														
8														
1														
2														
4														
6														
8														
1														
2														
4														
6														
8														
1														
2														
4														
6														
8														
1														
2														
4														
6														
8														
1														
2														
4														
6														
8														
1														
2														
4														
6														
8														
1														
2														
4														
6														
8														
1														
2														
4														
6														
8														
1														
2														
4														
6														
8														
1														
2														
4														
6														
8														
1														
2														
4														
6														
8														
1														
2														
4														
6														
8														
1														
2														
4														
6														
8														
1														
2														
4														
6														
8														
1														
2														
4														
6														
8														
1														
2														
4														
6														
8														
1														
2														
4														
6														
8														
1														
2														
4														
6														
8														
1														
2														
4														
6														
8														
1														
2														
4														
6														
8														
1														
2														
4														
6														
8														
1														
2														
4														
6														
8														
1														
2														
4														
6														
8														
1														
2														
4														
6														
8														
1														
2														
4														
6														
8														
1														
2														
4														
6														
8														
1														
2														
4														
6														
8														
1														
2														
4														
6														
8														
1														
2														
4														
6														
8														
1														
2														
4														
6														
8														
1														
2														
4														
6														
8														
1														
2														
4														
6														
8														
1														
2														
4														
6														
8														
1														
2														
4														
6														
8														
1														
2														
4														
6														
8														
1														
2														
4														
6														
8														
1														
2														
4														
6														
8														
1														
2														
4														
6														
8														
1														
2														
4														
6														
8														
1														
2														
4														
6														
8														
1														
2														
4														
6														
8														
1														
2														
4														
6														
8														
1														
2														
4														
6														
8														
1														
2														
4														
6														
8														
1														
2														
4														
6														
8														
1														
2														
4														
6														
8														
1														
2														
4														
6														
8														
1														
2														
4														
6														
8														
1														
2														
4														
6														
8														
1														
2														
4														
6														
8														
1														
2														
4														
6														
8														
1														
2														
4														
6														
8														
1														
2														
4														
6														
8														
1														
2														
4														
6														
8														
1														
2														
4														
6														
8														
1														
2														
4														
6														
8														
1														
2														
4														
6														
8														
1														
2														
4														
6														
8														
1														

AZ GEO, s.r.o. Masná 1493/8, 702 00 Ostrava						Objekt SK-2		
Geologická dokumentace sondy						Souřadnice JTSK X : 1106252.70 Y : 479579.38 Nadmořská výška : 230.15 Lokalita : Polanka n.O. Mapa 1:25.000 15-433		
Hloubka [m]	Geologický profil	Podzemní voda	Vzorky	Schematizovaný popis	Norma			
					721003	731001	733050	
1	2	3	4	5	6			7
1				0.0-0.2 : Drn				POPISNÁ DATA Datum zahájení vrtání 14.12.12 Datum ukončení vrtání 14.12.12 Vrtná souprava Eijkelkamp Vrtná technologie ruční/spirál Jméno vrtmistra - Vrtná společnost - Dokumentoval O. Lubojacký INTERVALY VRTÁNÍ PRŮMĚR [m] [mm] 0.0 - 2.0 80 PODZEMNÍ VODA 1.naražená hladina 228.35 m Ustálená hladina 229.00 m Datum zjištění 14.12.12
				0.2-0.8 : Navážka (bez rozlišení)	sasiCIMg	F4 CSY		
				0.8-1.8 : Hlína prachovitá	siCI	F6 CL	2	
				1.8-2.0 : Jíl písčité	saCIOr	F4 CSO	3	
2								
2								
4								
6								
8								
3								
2								
4								
6								
8								
4								
6								
8								
						Měřítka : 1 : 20 Projekt : 532071 Zpracoval : Ing. O. Lubojacký Datum : 14.12.2012 Příloha :		

AZ GEO, s.r.o. Masná 1493/8, 702 00 Ostrava						Objekt SK-4		
Geologická dokumentace sondy						Souřadnice JTSK X : 1106218.90 Y : 480189.32 Nadmořská výška : 232.09 Lokalita : Polanka n.O. Mapa 1:25.000 15-433		
Hloubka [m]	Geologický profil	Podzemní voda	Vzorky	Schematizovaný popis	Norma			
					721003	731001	733050	
1	2	3	4	5	6			7
1				0.0-0.1 : Drn	saGrMg	G2 GPY	3	POPISNÁ DATA Datum zahájení vrtání 6.12.12 Datum ukončení vrtání 6.12.12 Vrtná souprava minibagr Vrtná technologie kopaná sonda Jméno vrtmistra - Vrtná společnost - Dokumentoval O. Lubojacký
				0.1-0.3 : Navážka (bez rozlišení)				
				0.3-2.0 : Navážka (bez rozlišení)				
2			Vz11					PODZEMNÍ VODA 1.naražená hladina 230.29 m Datum zjištění 6.12.12 VZORKY ZEMIN Vzorek č.1 (Vz1) (2.0)P Vzorek č.2 (Vz2) Vzorek č.3 (Vz3) Vzorek č.4 (Vz4) Vzorek č.5 (Vz5) Vzorek č.6 (Vz6)
2								
2								
4								
6								
8								
3								
2								
4								
6								
8								
4								Měřítka : 1 : 20 Projekt : 532071 Zpracoval : Ing. O. Lubojacký Datum : 14.12.2012 Příloha :
2								
4								
6								
8								

AZ GEO, s.r.o. Masná 1493/8, 702 00 Ostrava					Objekt SK-5			
Geologická dokumentace sondy					Souřadnice JTSK X : 1106238.58 Y : 480384.45 Nadmořská výška : 232.41 Lokalita : Polanka n.O. Mapa 1:25.000 15-433			
Hloubka [m]	Geologický profil	Podzemní voda	Vzorky	Schematizovaný popis	Norma			
					721003	731001	733050	
1	2	3	4	5	6		7	
2				0.0-0.5 : Navážka (bez rozlišení)	saCIMg	F4 CSY	2	<div>POPISNÁ DATA</div> <div>Datum zahájení vrtání 6.12.12 Datum ukončení vrtání 6.12.12 Vrtná souprava minibagr Vrtná technologie kopaná sonda Jméno vrtmistra Vrtná společnost O. Lubojacký Dokumentoval</div> <div>PODZEMNÍ VODA</div> <div>1.naražená hladina 230.61 m Datum zjištění 6.12.12</div> <div>VZORKY ZEMIN</div> <div>Vzorek č.1 (Vz1) (2.0)P Vzorek č.2 (Vz2) Vzorek č.3 (Vz3) Vzorek č.4 (Vz4) Vzorek č.5 (Vz5) Vzorek č.6 (Vz6)</div>
4								
6				0.5-1.1 : Navážka (bez rozlišení)	sagrCI			
8								
1								
2				1.1-1.6 : Navážka (bez rozlišení)	sasiCIMg	F3 MSY	3	
4								
6								
8				1.6-1.8 : Navážka (bez rozlišení)	Mg	Y		
2				1.8-2.0 : Navážka (bez rozlišení)	sasiCIMg	F3 MSY		
2								
4								
6								
8								
3								
2								
4								
6								
8								
4								
2								
4								
6								
8								
					Měřitko : 1 : 20 Projekt : 532071 Zpracoval : Ing. O. Lubojacký Datum : 14.12.2012 Příloha :			

AZ GEO, s.r.o. Masná 1493/8, 702 00 Ostrava						Objekt SK-6		
Geologická dokumentace sondy						Souřadnice JTSK X : 1106402.03 Y : 480832.59 Nadmořská výška : 234.70 Lokalita : Polanka n.O. Mapa 1:25.000 15-433		
Hloubka [m]	Geologický profil	Podzemní voda	Vzorky	Schematizovaný popis	Norma			
					721003	731001	733050	
1	2	3	4	5	6			7
1				0.0-0.1 : Drn				POPISNÁ DATA Datum zahájení vrtání 6.12.12 Datum ukončení vrtání 6.12.12 Vrtná souprava minibagr Vrtná technologie kopaná sonda Jméno vrtmistra - Vrtná společnost - Dokumentoval O. Lubojacký
				0.1-0.5 : Navážka (bez rozlišení)	siCIMG	F6 CLY	2	
				0.5-0.8 : Struska	Mg	Y	3	
				0.8-1.5 : Navážka (bez rozlišení)	saCIMg	F4-F6Y	2	
2				1.5-1.7 : Navážka (bez rozlišení)	Mg	Y	3	PODZEMNÍ VODA Datum zjištění 6.12.12
3								
4								
						Měřitko : 1 : 20 Projekt : 532071 Zpracoval : Ing. O. Lubojacký Datum : 14.12.2012 Příloha :		


AZ GEO, s.r.o. Masná 1493/8, 702 00 Ostrava					Objekt SK-8			
Geologická dokumentace sondy					Souřadnice JTSK X : 1106423.84 Y : 481240.23 Nadmořská výška : 234.10 Lokalita : Klimkovice Mapa 1:25.000 15-433			
Hloubka [m]	Geologický profil	Podzemní voda	Vzorky	Schematizovaný popis	Norma 721003	731001	733050	
1	2	3	4	5	6		7	
2					sagrSi	F4-S5	1	POPISNÁ DATA Datum zahájení vrtání 14.12.12 Datum ukončení vrtání 14.12.12 Vrtná souprava Eijkelkamp Vrtná technologie ruční/spirál Jméno vrtmistra - Vrtná společnost - Dokumentoval O. Lubojacký
4								
6								
8								
1								
2								
4								
6								
8								
2								
2								
4								
4								
6								
6								
8								
8								
3								
2								
4								
4								
6								
6								
8								
8								
4								
2								
2								
4								
4								
6								
6								
8								
8								
2								
2								
4								
4								
6								
6								
8								
8								
2								
2								
4								
4								
6								
6								
8								
8								
2								
2								
4								
4								
6								
6								
8								
8								
2								
2								
4								
4								
6								
6								
8								
8								
2								
2								
4								
4								
6								
6								
8								
8								
2								
2								
4								
4								
6								
6								
8								
8								
2								
2								
4								
4								
6								
6								
8								
8								
2								
2								
4								
4								
6								
6								
8								
8								
2								
2								
4								
4								
6								
6								
8								
8								
2								
2								
4								
4								
6								
6								
8								
8								
2								
2								
4								
4								
6								
6								
8								
8								
2								
2								
4								
4								
6								
6								
8								
8								
2								
2								
4								
4								
6								
6								
8								
8								
2								
2								
4								
4								
6								
6								
8								
8								
2								
2								
4								
4								
6								
6								
8								
8								
2								
2								
4								
4								
6								
6								
8								
8								
2								
2								
4								
4								
6								
6								
8								
8								
2								
2								
4								
4								
6								
6								
8								
8								
2								
2								
4								
4								
6								
6								
8								
8								
2								
2								
4								
4								
6								
6								
8								
8								
2								
2								
4								
4								
6								
6								
8								
8								
2								
2								
4								
4								
6								
6								
8								
8								
2								
2								
4								
4								
6								
6								
8								
8								
2								
2								
4								
4								
6								
6								
8								
8								
2								
2								
4								
4								
6								
6								
8								
8								
2								
2								
4								
4								
6								
6								
8								
8								
2								
2								
4								
4								
6								
6								
8								
8								
2								
2								
4								
4								
6								
6								
8								
8								
2								
2								
4								
4								
6								
6								
8								
8								
2								
2								
4								
4								
6								
6								
8								
8								
2								
2								
4								
4								
6								
6								
8								
8								
2								
2								
4								
4								
6								
6								
8								
8								
2								
2								
4								
4								
6								
6								
8								
8								
2								
2								
4								
4								
6								
6								
8								
8								
2								
2								
4								
4								
6								
6								
8								
8								
2								
2								
4								
4								
6								
6								
8								
8								
2								
2								
4								
4								
6								
6								
8								
8								
2								
2								
4								
4								
6								
6								
8								
8								
2								
2								
4								
4								
6								
6								
8								
8								
2								
2								
4								
4								
6								
6								
8								
8								
2								
2								
4								
4								
6								
6								
8								
8								
2								
2								
4								
4								
6								
6								
8								
8								
2								
2								
4								
4								
6								
6								
8								
8								
2								
2								
4								
4								
6								
6								
8								
8								
2								
2								
4								
4								
6								
6								
8								
8								
2								
2								
4								
4								
6								
6								
8								
8								
2								
2								
4								
4								
6								
6								
8								
8								
2								
2								
4								
4								
6								
6								
8								
8								
2								
2								
4								
4								
6								
6								
8								
8								
2								
2								
4								
4								
6								
6								
8								
8								
2								
2								
4								
4								
6								
6								
8								
8								
2								
2								
4								
4								
6								
6								
8								
8								
2								
2								
4								
4								
6								
6								
8								
8								
2								
2								
4								
4								
6								
6								
8								
8								
2								
2								
4								
4								
6								
6								
8								
8								
2								
2								
4								
4								
6								
6								
8								
8								
2								
2								
4								
4								
6								
6								
8								
8								
2								
2								
4								
4								
6								
6								
8								
8								
2								
2								
4								
4								
6								
6								
8								
8								
2								
2								
4								
4								
6								
6								
8								
8								
2								
2								
4								
4								
6								
6								
8								
8								
2								
2								
4								
4								
6								
6								
8								
8								
2								
2								
4								
4								
6								
6								
8								
8								
2								
2								
4								
4								
6								
6								
8								
8								
2								
2								
4								
4								
6								
6								
8								
8								
2								
2								
4								
4								
6								
6								
8								
8								
2								
2								
4								
4								
6								
6								
8								
8								
2								
2								
4								
4								
6								
6								
8								
8								
2								
2								
4								


Geologická dokumentace sondy

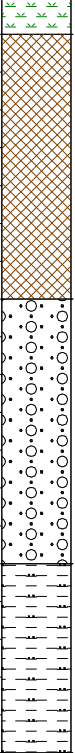
Objekt	
--------	--

SK-9

Souřadnice JTSK X : 1106435.55
Y : 481738.58
Nadmořská výška : 238.75
Lokalita Klimkovice
Mapa 1:25.000 15-433

Geologická dokumentace sondy											Souřadnice JTSK X : 1106435.55 Y : 481738.58 Nadmořská výška : 238.75 Lokalita : Klimkovice Mapa 1:25.000 15-433	
Hloubka [m]		Geologický profil	Podzemní voda	Vzorky	Schematizovaný popis	721003	Norma		731001	733050		
1	2	3	4	5	6	7	8	9	10	11	7	
1 2 4 6 8	Q11			0.0-0.1 : Drn	saSiMg	F3 MSY	2	POPISNÁ DATA				
	0.1-0.7 : Navážka (bez rozlišení)			Datum zahájení vrtání 6.12.12 Datum ukončení vrtání 6.12.12 Vrtná souprava minibagr Vrtná technologie kopaná sonda Jméno vrtmistra - Vrtná společnost - Dokumentoval O. Lubojacký								
	Q21			0.7-1.7 : Hlína prachovitá	siCl	F6 CL	3	PODZEMNÍ VODA				
	Q33			1.7-2.5 : Jíl prachovitý				1.naražená hladina 237.05 m Datum zjištění 6.12.12				
2 2 4	Q62							VZORKY ZEMIN				
3 2 4 6 8								Vzorek č.1 (Vz1) (2.5)P Vzorek č.2 (Vz2) Vzorek č.3 (Vz3) Vzorek č.4 (Vz4) Vzorek č.5 (Vz5) Vzorek č.6 (Vz6)				
4 2 4 6 8												
8												
Měřítko : 1 : 20 Projekt : 532071 Zpracoval : Ing. O. Lubojacký Datum : 14.12.2012 Příloha :												



AZ GEO, s.r.o. Masná 1493/8, 702 00 Ostrava						Objekt		
Geologická dokumentace sondy						SK-10		
						Souřadnice JTSK X : 1106376.03 Y : 481795.16 Nadmořská výška : 237.80 Lokalita : Klimkovice Mapa 1:25.000 15-433		
Hloubka [m]	Geologický profil	Podzemní voda	Vzorky	Schematizovaný popis	Norma			
					721003	731001	733050	
1	2	3	4	5	6		7	
2				0.0-0.8 : Náplav koryta	sacGr	G5 GM	2	<div>POPISNÁ DATA</div> <div>Datum zahájení vrtání 6.12.12 Datum ukončení vrtání 6.12.12 Vrtná souprava minibagr Vrtná technologie kopaná sonda Jméno vrtmistra - Vrtná společnost - Dokumentoval O. Lubojacký</div>
4								
6								
8								
1								
2								
4								
6								
8								
2								
2								
4								
6								
8								
3								
2								
4								
6								
8								
4								
2								
4								
6								
8								
Měřitko : 1 : 20 Projekt : 532071 Zpracoval : Ing. O. Lubojacký Datum : 14.12.2012 Příloha :								

AZ GEO, s.r.o. Masná 1493/8, 702 00 Ostrava						Objekt SK-12		
Geologická dokumentace sondy						Souřadnice JTSK X : 1105999.86 Y : 481668.40 Nadmořská výška : 242.92 Lokalita : Klimkovice Mapa 1:25.000 15-433		
Hloubka [m]	Geologický profil	Podzemní voda	Vzorky	Schematizovaný popis	Norma			
					721003	731001	733050	
1	2	3	4	5	6			7
1				0.0-0.1 : Drn				POPISNÁ DATA Datum zahájení vrtání 6.12.12 Datum ukončení vrtání 6.12.12 Vrtná souprava minibagr Vrtná technologie kopaná sonda Jméno vrtmistra - Vrtná společnost - Dokumentoval O. Lubojacký
				0.1-0.8 : Navážka (bez rozlišení)	sacSiMg	F4 CSY	2	
				0.8-1.5 : Písek štěrkovitý	grsiSa	S3 S-F	1	
				1.5-2.0 : Jíl prachovitý	siCl	F6 Cl	3	
2			Vz11					PODZEMNÍ VODA 1.naražená hladina 242.12 m Datum zjištění 6.12.12 VZORKY ZEMIN Vzorek č.1 (Vz1) (2.0)P Vzorek č.2 (Vz2) Vzorek č.3 (Vz3) Vzorek č.4 (Vz4) Vzorek č.5 (Vz5) Vzorek č.6 (Vz6)
2								
2								
4								
6								
8								
3								
2								
4								
6								
8								
4								
6								
8								
4								
6								
8								Měřitko : 1 : 20 Projekt : 532071 Zpracoval : Ing. O. Lubojacký Datum : 14.12.2012 Příloha :


AZ GEO, s.r.o. Masná 1493/8, 702 00 Ostrava						Objekt		
Geologická dokumentace sondy						SK-13		
Hloubka [m]	Geologický profil	Podzemní voda	Vzorky	Schematizovaný popis	Norma			
					721003	731001	733050	
Souřadnice JTSK X : 1106651.42 Y : 479445.48 Nadmořská výška : 227.97 Lokalita : Polanka n.O. Mapa 1:25.000 15-433								
1	2	3	4	5	6		7	
1	Q17			0.0-1.1 : Náplav koryta	sagrSi	F4-S5	POPISNÁ DATA Datum zahájení vrtání 14.12.12 Datum ukončení vrtání 14.12.12 Vrtná souprava Eijkelkamp Vrtná technologie ruční/spirál Jméno vrtmistra - Vrtná společnost - Dokumentoval O. Lubojacký	
2	Q62			1.1-1.5 : Jíl prachovitý	siCl	F6 Cl	INTERVALY VRTÁNÍ PRŮMĚR [m] [mm] 0.0 - 1.5 80	
3								
4								
5								
6								
7								
8								
9								
10								
11								
12								
13								
14								
15								
16								
17								
18								
19								
20								
21								
22								
23								
24								
25								
26								
27								
28								
29								
30								
31								
32								
33								
34								
35								
36								
37								
38								
39								
40								
41								
42								
43								
44								
45								
46								
47								
48								
49								
50								
51								
52								
53								
54								
55								
56								
57								
58								
59								
60								
61								
62								
63								
64								
65								
66								
67								
68								
69								
70								
71								
72								
73								
74								
75								
76								
77								
78								
79								
80								
81								
82								
83								
84								
85								
86								
87								
88								
89								
90								
91								
92								
93								
94								
95								
96								
97								
98								
99								
100								



Hloubka [m]		Geologický profil	Podzemní voda	Vzorky	Schematizovaný popis	721003	Norma 731001	733050	Souřadnice JTSK X : 1106418.58 Y : 481325.55 Nadmořská výška : 235.20 Lokality : Klimkovic Mapa 1:25.000	
1	2	3	4	5	6	7	POPISNÁ DATA			
1	2	3	4	5	6	7	Datum zahájení vrtání 14.12.12 Datum ukončení vrtání 14.12.12 Vrtná souprava Eijkelkamp Vrtná technologie ruční/spirála Jméno vrtmistra - Vrtná společnost - Dokumentoval O. Lubojacký			
1	2	3	4	5	6	7	INTERVALY VRTÁNÍ PRŮMĚR [m] [mm]			
1	2	3	4	5	6	7	0.0 - 1.0 1.0 80			
1	2	3	4	5	6	7	Měřitko : 1 : 20 Projekt : 532071 Zpracoval : Ing. O. Lubojacký Datum : 14.12.2012 Příloha :			

AZ GEO, s.r.o. Masná 1493/8, 702 00 Ostrava					Objekt SK-27				
Geologická dokumentace sondy					Souřadnice JTSK X : 1104587.52 Y : 482373.09 Nadmořská výška : 260.80 Lokalita : MVN Rakovec Mapa 1:25.000 15-431				
Hloubka [m]	Geologický profil	Podzemní voda	Vzorky	Schematizovaný popis	721003 Norma	731001	733050		
1	2	3	4	5	6		7		
2				0.0-0.5 : Ornice	sacSi	F3 MS	1	POPISNÁ DATA	
4				0.5-2.0 : Hlína prachovitá				Datum zahájení vrtání 12.12.12 Datum ukončení vrtání 12.12.12 Vrtná souprava Hyndaga Vrtná technologie JJ/rotační Jméno vrtmistra L. Prokop Vrtná společnost Geodrill Dokumentoval R. Králík	
6					siCl	F6 Cl	3	INTERVALY VRTÁNÍ PRŮMĚR	
8				[m] [mm]					
1				0.0 - 2.0 112					
2				PODZEMNÍ VODA					
4				Datum zjištění 17.12.12					
6				VZORKY ZEMIN					
8				Vzorek č.1 (Vz1) (1.0-1.9)PLP Vzorek č.2 (Vz2) Vzorek č.3 (Vz3) Vzorek č.4 (Vz4) Vzorek č.5 (Vz5) Vzorek č.6 (Vz6)					
3									
2									
4									
6									
8									
4									
2									
6									
8									
4									
2									
6									
8									
					Měřítka : 1 : 20 Projekt : 532071 Zpracoval : Ing. O. Lubojacký Datum : 14.12.2012 Příloha :				

AZ GEO, s.r.o. Masná 1493/8, 702 00 Ostrava					Objekt SK-30 Souřadnice JTSK X : 1104620.47 Y : 482386.14 Nadmořská výška : 263.19 Lokalita : MVN Rakovec Mapa 1:25.000 15-431		
Geologická dokumentace sondy							
Hloubka [m]	Geologický profil	Podzemní voda	Vzorky	Schematizovaný popis	721003	Norma 731001	733050
1	2	3	4	5	6		
2				0.0-0.5 : Ornice	cISi	F5 ML	1
4				0.5-2.0 : Hlína prachovitá			
6					siCl	F6 CL-Cl	3
8							
1							
2							
4							
6							
8							
3							
2							
4							
6							
8							
4							
6							
8							
4							
2							
6							
8							
4							
6							
8							
2							
4							
6							
8							
2							
4							
6							
8							
2							
4							
6							
8							
2							
4							
6							
8							
2							
4							
6							
8							
2							
4							
6							
8							
2							
4							
6							
8							
2							
4							
6							
8							
2							
4							
6							
8							
2							
4							
6							
8							
2							
4							
6							
8							
2							
4							
6							
8							
2							
4							
6							
8							
2							
4							
6							
8							
2							
4							
6							
8							
2							
4							
6							
8							
2							
4							
6							
8							
2							
4							
6							
8							
2							
4							
6							
8							
2							
4							
6							
8							
2							
4							
6							
8							
2							
4							
6							
8							
2							
4							
6							
8							
2							
4							
6							
8							
2							
4							
6							
8							
2							
4							
6							
8							
2							
4							
6							
8							
2							
4							
6							
8							
2							
4							
6							
8							
2							
4							
6							
8							
2							
4							
6							
8							
2							
4							
6							
8							
2							
4							
6							
8							
2							
4							
6							
8							
2							
4							
6							
8							
2							
4							
6							
8							
2							
4							
6							
8							
2							
4							
6							
8							
2							
4							
6							
8							
2							
4							
6							
8							
2							
4							
6							
8							
2							
4							
6							
8							
2							
4							
6							
8							
2							
4							
6							
8							
2							
4							
6							
8							
2							
4							
6							
8							
2							
4							
6							
8							
2							
4							
6							
8							
2							
4							
6							
8							
2							
4							
6							
8							
2							
4							
6							
8							
2							
4							
6							
8							
2							
4							
6							
8							
2							
4							
6							
8							
2							
4							
6							
8							
2							
4							
6							
8							
2							
4							
6							
8							
2							
4							
6							
8							
2							
4							
6							
8							
2							
4							
6							
8							
2							
4							
6							
8							
2							
4							
6							
8							
2							
4							
6							
8							
2							
4							
6							
8							
2							
4							
6							
8							
2							
4							
6							
8							
2							
4							
6							
8							
2							
4							
6							
8							
2							
4							
6							
8							
2							
4							
6							
8							
2							
4							
6							
8							
2							
4							
6							
8							
2							
4							
6							
8							
2							
4							
6							
8							
2							
4							
6							
8							
2							
4							
6							
8							
2							
4							
6							
8							
2							
4							
6							
8							
2							
4							
6							
8							
2							
4							
6							
8							
2							
4							
6							
8							
2							
4							
6							
8							
2							
4							
6							
8							
2							
4							
6							
8							
2							
4							
6							
8							
2							
4							
6							
8							
2							
4							
6							
8							
2							
4							
6							
8							
2							
4							
6							
8							
2							
4							
6							
8							
2							
4							
6							
8							
2							
4							
6							
8							
2							
4							
6							
8							
2							
4							
6							
8							
2							
4							
6							
8							
2							
4							
6							
8							
2							
4							
6							
8							
2							
4							
6							
8							
2							
4							
6							
8							
2							
4							
6							
8							
2							
4							
6							
8							
2							
4							
6							
8							
2							
4							
6							
8							
2							
4							
6							
8							
2							
4							
6							
8							
2							
4							
6							
8							
2							
4							
6							
8							
2							
4							
6							
8							
2							
4							
6							
8							
2							
4							
6							
8							
2							
4							
6							
8							
2							
4							
6							
8							
2							
4							
6							
8							
2							
4							
6							
8							
2							
4							
6							
8							
2							
4							
6							
8							
2							
4							
6							
8							
2							
4							
6							
8							
2							
4							
6							
8							
2							
4							
6							
8							
2							
4							
6							
8							
2							
4							
6							
8							
2							
4							
6							
8							
2							
4							
6							
8							
2							
4							
6							
8							
2							
4							
6							
8							
2							
4							
6							
8							
2							
4							
6							
8							
2							
4							
6							
8							
2							
4							
6							
8							
2							
4							
6							
8							
2							
4							
6							
8							
2							
4							
6							
8							
2							
4							
6							
8							
2							
4							
6							
8							
2							
4							
6							
8							
2							
4							
6							
8							
2							
4							
6							
8							
2							
4							
6							
8							
2							
4							
6							
8							
2							
4							
6							
8							
2							
4							
6							
8							
2							
4							
6							
8							
2							
4							
6							
8							
2							
4							
6							
8							
2							
4							
6							
8							
2							
4							
6							
8							
2							
4							
6							
8							
2							
4							
6							
8							
2							
4							
6							
8							
2							
4							
6							
8							
2							
4							
6							
8							
2							
4							
6							
8							
2							
4							
6							
8							
2							
4							
6							
8							
2							
4							
6							
8							
2							
4							
6							
8							
2							
4							
6							
8							
2							
4							
6							
8							
2							
4							
6							
8							
2							
4							
6							
8							
2							
4							
6							
8							
2							
4							
6							
8							
2							
4							
6							
8							
2							
4							
6							
8							
2							
4							
6							
8							
2							
4							
6							
8							
2							
4							
6							
8							
2							
4							
6							
8							
2							
4							
6							
8							
2							
4							
6							
8							
2							
4							
6							
8							
2							
4							
6							
8							
2							
4							
6							
8							
2							
4							
6							
8							
2							
4							
6							
8							
2							
4							
6							
8							
2							
4							
6							

Měřítko	:	1 : 20
Projekt	:	532071
Zpracoval	:	Ing. O. Lubojacký
Datum	:	14.12.2012
Příloha	:	

AZ GEO, s.r.o. Masná 1493/8, 702 00 Ostrava						Objekt SK-36		
Geologická dokumentace sondy						Souřadnice JTSK X : 1105519.22 Y : 483930.70 Nadmořská výška : 261.75 Lokalita : MVN Polančice Mapa 1:25.000 15-433		
Hloubka [m]	Geologický profil	Podzemní voda	Vzorky	Schematizovaný popis	Norma			
					721003	731001	733050	
1	2	3	4	5	6			7
1				0.0-0.2 : Drn	Or	O	1	POPISNÁ DATA Datum zahájení vrtání 14.12.12 Datum ukončení vrtání 14.12.12 Vrtná souprava Eijkelkamp Vrtná technologie ruční/spirál Jméno vrtmistra - Vrtná společnost - Dokumentoval O. Lubojacký
				0.2-0.9 : Hlína písčitá	saCl	F4 CS		INTERVALY VRTÁNÍ PRŮMĚR [m] [mm] 0.0 - 2.0 80
				0.9-1.5 : Hlína prachovitá	sisacI	F6 CI		PODZEMNÍ VODA 1.naražená hladina 259.95 m Datum zjištění 14.12.12
				1.5-2.0 : Jíl písčitý	siClOr	F6 CLO		
2								
2								
4								
6								
8								
3								
2								
4								
6								
8								
4								
6								
8								
						Měřítka : 1 : 20 Projekt : 532071 Zpracoval : Ing. O. Lubojacký Datum : 14.12.2012 Příloha :		

AZ GEO, s.r.o. Masná 1493/8, 702 00 Ostrava					Objekt SK-39		
Geologická dokumentace sondy					Souřadnice JTSK X : 1105269.34 Y : 484092.80 Nadmořská výška : 264.92 Lokalita : MVN Polančice Mapa 1:25.000 15-433		
Hloubka [m]	Geologický profil	Podzemní voda	Vzorky	Schematizovaný popis	Norma		
					721003	731001	733050
1	2	3	4	5	6		
2				0.0-0.3 : Drn	Or	O	<div>POPISNÁ DATA</div> <div>Datum zahájení vrtání 14.12.12 Datum ukončení vrtání 14.12.12 Vrtná souprava Eijkelkamp Vrtná technologie ruční/spirál Jméno vrtmistra Vrtná společnost Dokumentoval O. Lubojacký</div> <div>INTERVALY VRTÁNÍ PRŮMĚR</div> <div>[m] [mm]</div> <div>0.0 - 2.0 80</div> <div>PODZEMNÍ VODA</div> <div>1.naražená hladina 263.22 m Datum zjištění 14.12.12</div>
4				0.3-1.1 : Hlína prachovitá	siCl	F6 Cl	
6				1.1-1.5 : Jíl písčitý	sasiCl	F6-F4	
8				1.5-2.0 : Jíl šterkovitý	sagrCl	F2-F4	
1							
2							
2							
4							
6	3						
8							
2							
4							
6	4						
8							
2							
4							
6	8						<div>Měřítka : 1 : 20 Projekt : 532071 Zpracoval : Ing. O. Lubojacký Datum : 14.12.2012 Příloha :</div>
8							
2							
4							
6							

